














**VYSVĚTLIVKY**

-  VOZOVKA – ŽIVČNÝ POVRCH
-  CHODNÍK ZE ZÁHKOVÉ DLAŽBY, PŘÍČNÝ SKLON MAX. 2%
-  SNÍŽENÉ NÁJEZDY K OBJEKTŮM A NA POZEMKY S VÝŠKOU OBRUBNÍKŮ MAX.0.02m  
SKLONY SNÍŽUJÍCÍCH RAMP MAX. 12%
-  ZELENÉ PLOCHY
-  VAROVNÝ PÁS 4-0.4m VŽDY U SNÍŽENÉ ČÁSTI CHODNÍKŮ K VOZOVCE, PŘESAH  
PŘES SNÍŽENOU ČÁST 0.6m
-  PROVĚST Z ČERVENOHŘEDÉ ZÁHKOVÉ DLAŽBY S VÝSTUPKY
-  SNÍŽENÉ OBRUBNÍKY v=0.02m
-  PROJEKTOVANÉ VJEZDY NA POZEMKY
-  OCEL.SLOUP S VÝLOŽNÍKEM S VÝBOJKOU BÍLÉ BARVY  
S DOPRAVNÍ ZNAČKOU PŘECHOD PRO CHODCE 8.3q. NAPOJAT NA NEJBLÍŽŠÍ POULIČNÍ LAMPU
-  P6 DOPRAVNÍ ZNAČKA "PŘECHOD PRO CHODCE"
-  C40 DOPRAVNÍ ZNAČKA "PŘECHODNÍ SMĚR OBJEZOZENÍ VPRAVO"
-  V7 VODOROVNÉ DOPRAVNÍ ZNAČENÍ "PŘECHOD PRO CHODCE"

Ověřeno dne: 22. 12. 2014

MěÚ Roudnice n. L., odbor dopravy



HLAV. PROJEKTANT: <b>KAREL ŠTĚPÁNEK</b>	ZODP. PROJEKTANT: <b>Kamil Šesták</b>	VYPRACOVAL: <b>KAREL ŠTĚPÁNEK</b>	
OBJEDNATEL: MĚSTO BUDYNĚ NAD OHŘÍ			
STAVBA: <b>Budyně nad Ohří - Chodníky III. etapa</b>			MĚŘÍTKO: <b>1 : 200</b>
OBJEKT:			FORMÁT: <b>A4</b>
ČÁST: <b>PROJEKT PRO OHLÁŠENÍ STAVBY</b>			ZAKÁZKOVÉ ČÍSLO: <b>09 083 0</b>
SLOŽKA-VÝKRES: <b>DOPRAVNÍ ZNAČENÍ</b>			DATUM: <b>10/2014</b>
			ARCH. ČÍSLO:
			VYHOTOVENÍ: <b>C.12</b>
			PROFESE: <b>19</b>
			Č. VÝKRESU: <b>19</b>